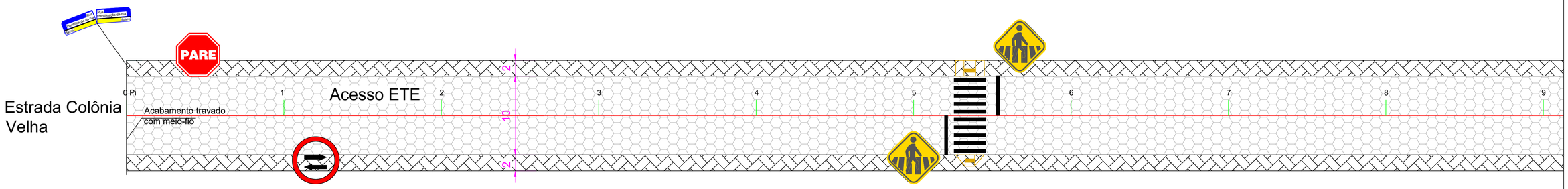

PLANTA - SINALIZAÇÃO
Esc. 1/250

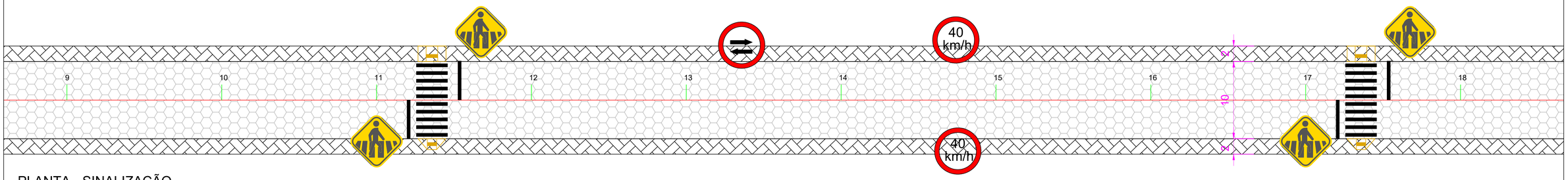

PLANTA - SINALIZAÇÃO
Esc. 1/250

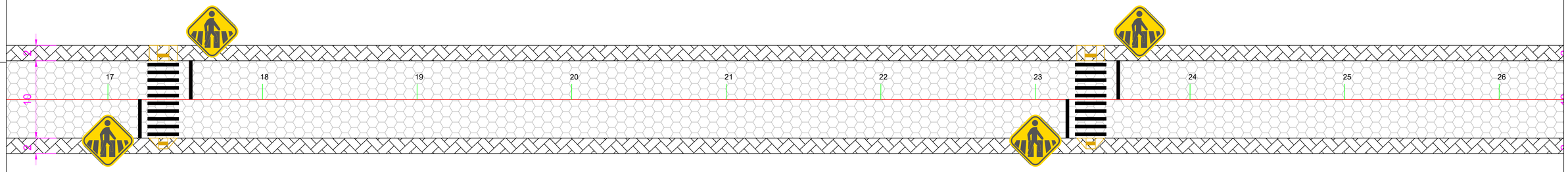

PLANTA - SINALIZAÇÃO
Esc. 1/250

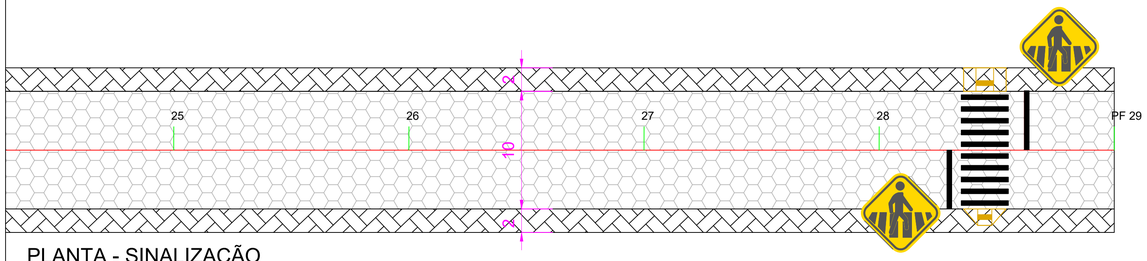

PLANTA - SINALIZAÇÃO
Esc. 1/250

TABELA DE CONVENÇÕES

- RIO–RIBEIRÃO–VALO–TALVEGUE
- INDICAÇÕES DE EDIFICAÇÃO
- MURO DE ALVENARIA
- CERCA DE ARAME
- EIXO PROJETADO (501)
- BORDOS E ACESSOS EXISTENTES
- BORDOS PROJETADOS
- MARCO (Marco)
- POSTE
- PONTO DE ÔNIBUS
- CURVAS DE NIVEL MESTRAS (112.500)
- CURVAS DE NIVEL AUXILIARES (113)
- TUBULAÇÃO EXISTENTE
- VALA EXISTENTE
- CALÇADA PROJETADA
- BORDO PROJETADO
- CANTEIRO PROJETADO
- NORTE GEOGRÁFICO (N)

PREFEITURA MUNICIPAL DE IRINEÓPOLIS
DEPARTAMENTO DE ENG. CIVIL

OBRA: Acesso ETE

PRANCHA: PROJETO SINALIZAÇÃO				PRANCHA: 03/03
ESCALA: INDICADA	Desenhista: Eng. Marcelo	DATA: NOV / 2025	ESTACA: 0 até 29	